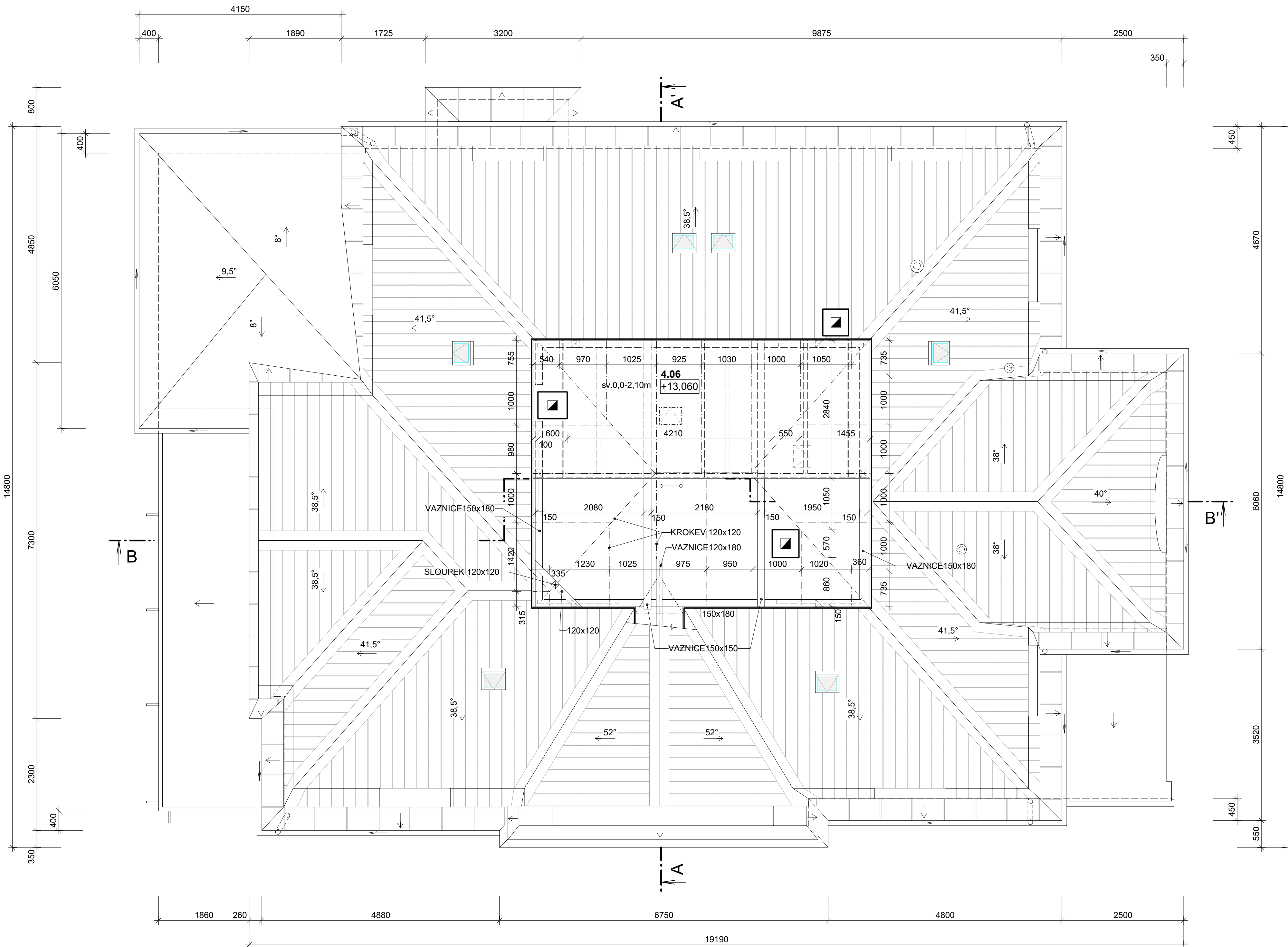


PŮDORYS PŮDA 2

Měřítko: 1:50


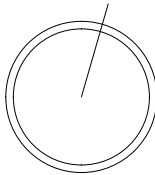


LEGENDA MÍSTNOSTÍ PŮDA:

OZNAČENÍ		PLOCHA [m²]	PODLAHA	SVĚTLÁ VÝŠKA [m]	POZNÁMKA
4.01	PŮDA	100,4	PRKNA	0,0-4,95	
4.02	SKLAD	22,4	PRKNA	0,0-2,75	
4.03	SKLAD	17,9	PRKNA	0,0-2,75	
4.04	SKLAD	18,2	PRKNA	0,0-2,75	
4.05	SKLAD	21,8	PRKNA	0,0-2,75	
4.06	PŮDA - PATRO	19,3	PRKNA	0,0-2,10	
PLOCHA MÍSTNOSTÍ CELKEM:		200,0			

LEGENDA MATERIÁLU

- STÁVAJÍCÍ ZDIVO (CP, DŘEVO)
- STÁVAJÍCÍ STŘEŠNÍ PLECHOVÁ KRYTINA
- STÁVAJÍCÍ OKNA
- STÁVAJÍCÍ DVEŘE VČ. OCELOVÝCH ZÁRUBNÍ



±0,000 = PODLAHA V 1.NP		VYPRACOVAL: Ing. Jiří Šubr Email: suhr@fsvision.cz		GENERALNÍ PROJEKTANT:	
Hlavní projektant: Ing. arch. Jindřich Kejk FS Vision, s.r.o., IČ: 227 92 902 B. Němcové 54/9, Liberec 5		KONTROLOVAL: Ing. Martin Sehnoutka, ČKAIT 0501337 Mobil: 724 653 100 Email: sehnoutka@fsvision.cz		 FS Vision FS Vision, s.r.o., IČ: 227 92 902 mobil: +420 777 173 927, email: kejk@fsvision.cz	
KRAJ: Liberecký		OBEC: Liberec			
INVESTOR: Statutární město Liberec, Nám. Dr. E. Beneše 1, 460 59 Liberec, IČO: 00262978					
AKCE - NÁZEV, MÍSTO:		PASPORT			
PASPORT OBJEKTU - zaměření a zakreslení stávajícího stavu MŠ KLUBÍČKO, Liberec IX-Janův Důl [408671]; č.p. 128; objekt občanské vybavenosti Parcelní č.: 349, Obec: Liberec [563889], Katastrální území: Janův Důl u Liberce [682241]		FORMAT: 8x4A		MĚŘÍTKO: 1:50	
ČÁST PROJEKTU:		DATUM: 10/2022		ČÍSLO VÝKRESU:	
PRŮLOHA: PŮDORYS PŮDA 2		STAV OBJEKTU:		D.05B	